



À VOIR SUR VOTRE CHEMIN

Épernon

Situé dans une étable-écurie du XIX^{ème} siècle, le **Conservatoire des meules et pavés** est un témoignage touchant du travail et de la vie sociale des carriers au siècle dernier. Les carrières de grès et de pierres meulières ont joué un rôle économique important au XIX^{ème} siècle, devenant même la première industrie locale, employant des centaines de salariés. Une industrie au rayonnement international puisque les grès partaient vers Paris par trains entiers tandis que les meules étaient exportées dans le monde entier. Le conservatoire reconstitue les difficultés et la dangerosité de ce travail pour les ouvriers et raconte le formidable essor de la ville à cette époque.

Saint-Martin-de-Nigelles

Nivigella ou *Nigella* était le nom latin ancien du chef lieu qui est devenu Nigelles, aujourd'hui l'un des hameaux de la commune. Au XII^{ème} siècle, une église fut construite et dédiée à saint Martin, évêque de Tours et c'est vers l'an 1300 que l'on vit précéder le nom de Nigelles par celui de Saint-Martin.

La "Nigelle" est une fleur des champs de couleur bleue, déterminante des Zones Naturelles d'Intérêt Écologique Faunistique et Floristique, mais qui n'a pas été revue depuis très longtemps en Eure-et-Loir. La "Nigelle de Damas" est, quant à elle, une espèce horticole, de couleur bleue, parfois rose ou blanche. Elle peut s'échapper des jardins jusque dans des friches et des terrains vagues.

Hanches

L'église de Hanches (XI^{ème} et XII^{ème} siècles), aujourd'hui à l'écart du centre bourg, se remarque de loin avec son clocher-tour. Le village de Hanches était situé au croisement de l'ancienne voie romaine de Saint-Germain-des-Prés, par Saint-Léger, vers Chartres, et du chemin venant de Paris par Rambouillet allant également vers Chartres. On pense que le site présentait depuis des siècles un centre religieux attractif. L'église fut remaniée au XV^{ème} siècle, peut-être consécutivement à la guerre de Cent Ans, par l'adjonction d'un puissant clocher-donjon en grès servant de tour de guet, des aménagements de nef latérale et d'une sacristie. Elle a abrité trois cloches, la grosse "Germaine-Charlotte", la moyenne "Julienne-Jeanne", la petite "Sébastienne-Marguerite". Il n'en reste que deux.

À proximité de l'église, la ferme de **Morville** possédait au XVII^{ème} siècle des parcs à la française. Elle fût une halte royale lors des tournées d'inspection de Louis XIV à Maintenon. Cet ancien manoir seigneurial, récemment restauré, abrite aujourd'hui un centre de formation pour les ouvriers du bâtiment. Le château neuf de Morville, propriété privée située à proximité, date du XVIII^{ème} siècle.

Balisage	GR® itinéraires de Grande Randonnée	GRP® itinéraires de Grande Randonnée de Pays	PR itinéraires de promenade et de randonnée
Continuité de direction			
Changement de direction			
Mauvaise direction			

Circuit agréé par le Comité Départemental de Randonnée Pédestre d'Eure-et-Loir et balisé en jaune.



ACCÈS

Paris / Épernon : RN 10 Rambouillet, D 906 jusqu'à Épernon
Ligne SNCF Paris-Montparnasse / Le Mans, gare à Épernon



HÉBERGEMENT/RESTAURATION



Meublés de tourisme et chambres d'hôtes à Hanches et Saint-Martin-de-Nigelles
Hôtels à Maintenon, Épernon : *ouverture au 1er semestre 2010*
Restaurants à Épernon, Hanches
Ravitaillement à Épernon, Hanches



CHARTRE DU RANDONNEUR

- Ne pas s'écarter des chemins balisés
- En cas de doute sur le cheminement du circuit, le balisage est prioritaire au descriptif papier
- Respecter la nature et la propriété privée
- Ne pas abandonner ses débris
- Eviter de fréquenter les circuits en période de chasse
- En période hivernale, penser à se munir de chaussures imperméables (ou de bottes) notamment pour les circuits passant en forêt
- Prendre garde aux vipères
- Refermer les barrières et remettre les fils de clôture après son passage
- Tenir les chiens en laisse

INFORMATIONS

Comité Départemental du Tourisme

02 37 84 01 00

www.tourisme28.com

infos@tourisme28.com

Syndicat d'Initiative

Mairie 28130 Maintenon

02 37 23 05 04


syndicat.initiative.maintenon@wanadoo.fr

ÉPERNON
Vallée de l'Eure



Eure & Loir
COMITÉ DÉPARTEMENTAL DU TOURISME

La vallée de la Drouette



à 1h de Paris
(16,5 km – 4h10)



Départ : Parking des Prairiales, avenue de la Prairie (D 906)

Traverser la rue de Prairie et longer les terrains de sport. Au bout de la sente, bifurquer à gauche. Passer un petit pont et arriver devant la gendarmerie. Au stop, aller à droite. Emprunter la rue du Jeu de Paume à gauche, puis la rue de la Garenne au Moine sur 20 m. S'engager sur la sente à droite. Elle monte et retrouve la rue de la Garenne au Moine. La suivre à droite sur 250 m. Au n°4, avant la descente, prendre le chemin à gauche

2 km : Traverser la D 328 et continuer le chemin à travers champs.

2,5 km : Descendre légèrement à droite dans le bois, puis tout droit jusqu'à Ponceaux que l'on contourne par le nord : rue des Gravieres de Ponceaux.

5 km : Prendre à gauche le chemin de terre.

5,5 km : Monter à droite. Au carrefour, emprunter le chemin des Côtes du Bois d'Olivet.


7,5 km : Arrivée à Églancourt par la D 101. Prendre à gauche la rue Blanchon et continuer tout droit jusqu'à Saint-Martin-de-Nigelles. Traverser à droite la Drouette et prendre à gauche (salle des sports). Entrer dans le sous bois. Suivre le GR 655 (balisage blanc-rouge).








10,3 km : Prendre le chemin des Godets, puis tout droit jusqu'à l'église de Hanches.

12,8 km : Tourner à gauche, passer entre un mur de pierres et la haie, puis longer la Drouette sur la rive gauche. Au bout de la clôture, prendre à droite vers le Paty. Tourner à gauche et rejoindre la ligne SNCF que vous longez.

15,8 km : Au stop, emprunter à gauche la D 28, puis la première rue à droite : rue de Savonnière.

16 km : Tourner à gauche dans la sente de Savonnière. Passer les deux ponts sur la Drouette.

16,5 km : Arrivée au parking. 

-  OT/SI
-  Parking
-  Commerces
-  Restaurant
-  Hébergement
-  Camping
-  À voir